
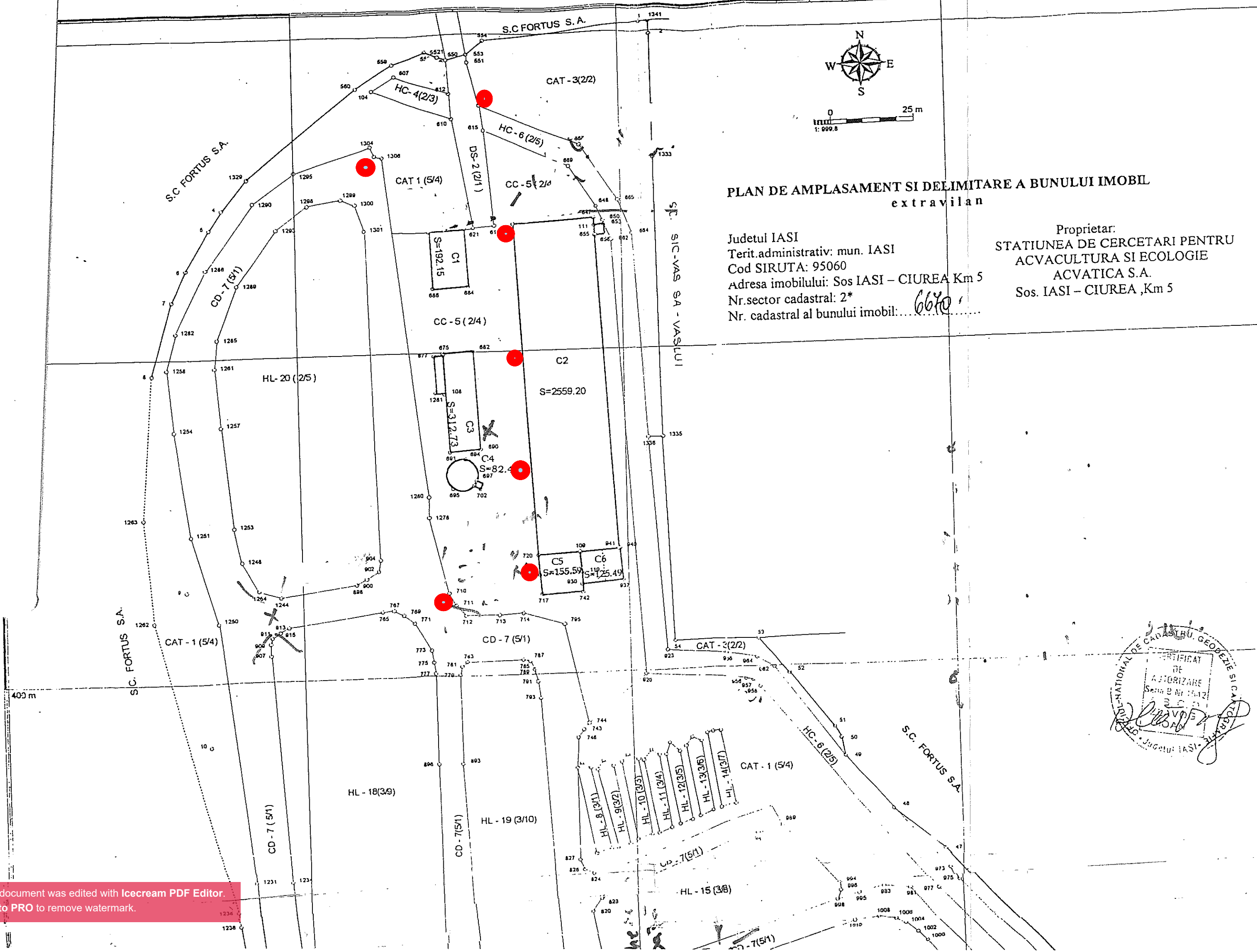

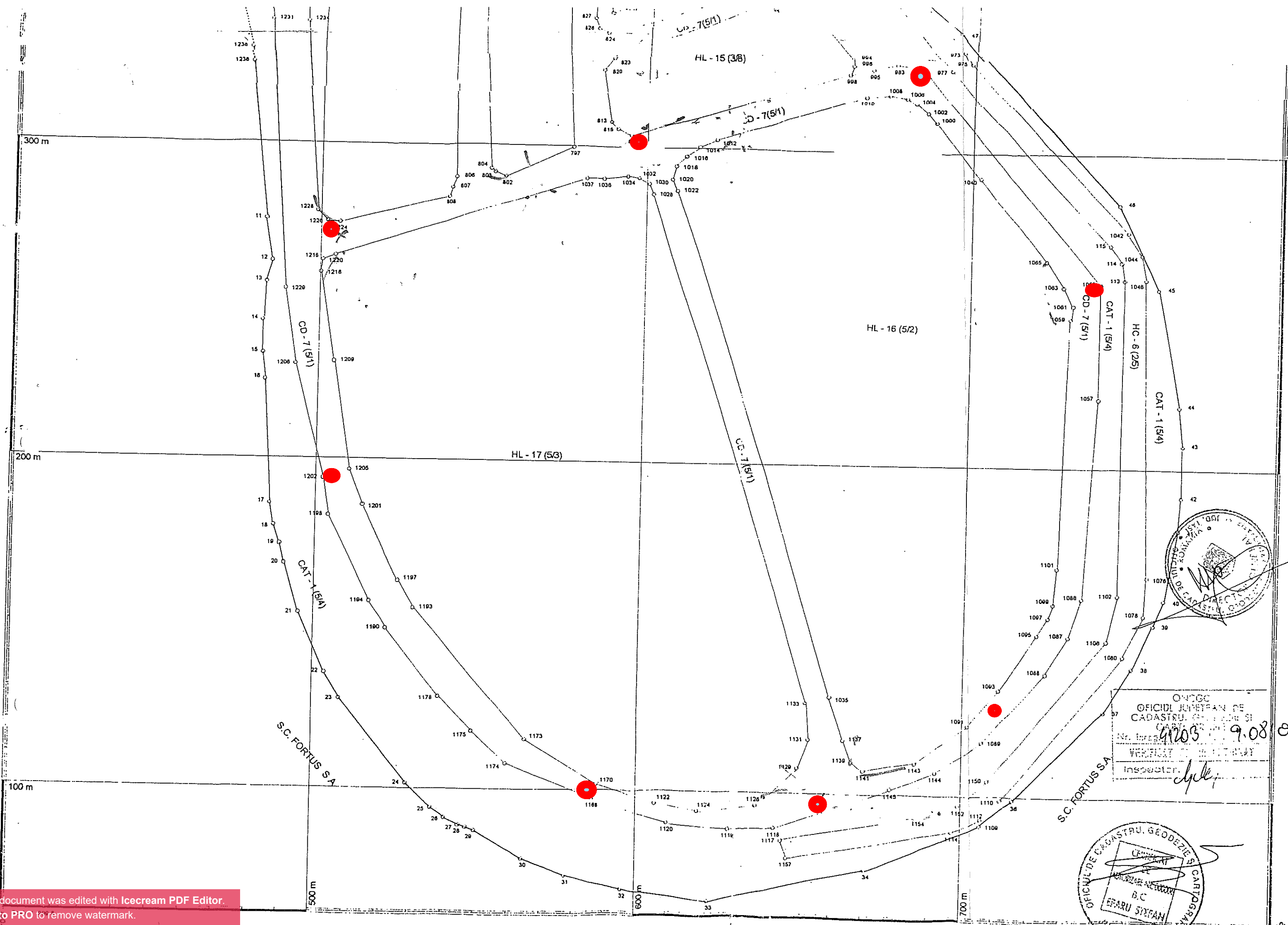


PLAN DE AMPLASAMENT SI DELIMITARE A BUNULUI IMOBIL
extravilan

Judetul IASI
Terit.administrativ: mun. IASI
Cod SIRUTA: 95060
Adresa imobilului: Sos IASI - CIUREA Km 5
Nr.sector cadastral: 2*
Nr. cadastral al bunului imobil: *6670*

Proprietar:
STATIUNEA DE CERCETARI PENTRU
ACVACULTURA SI ECOLOGIE
ACVATICA S.A.
Sos. IASI - CIUREA ,Km 5





ONOGC
 OFICIUL JUDEȚEAN DE
 CADASTRU, GEODEZIE ȘI
 CARTOGRAFIE
 Nr. Inregistrare 4203 9.08 09
 VERIFICAT DE ÎNTRUNIT
 Inspector: *[Signature]*

